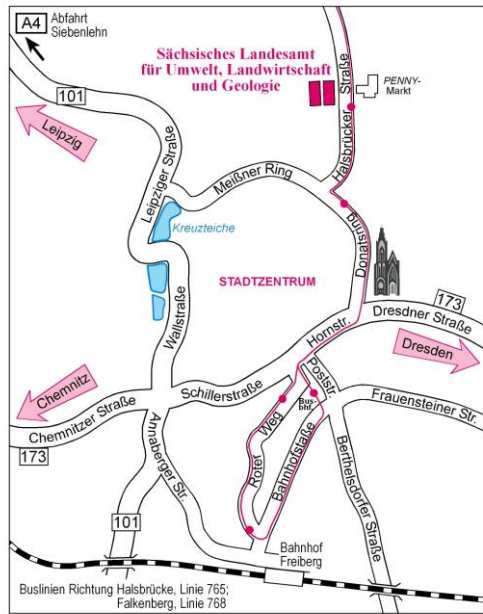


Anfahrt

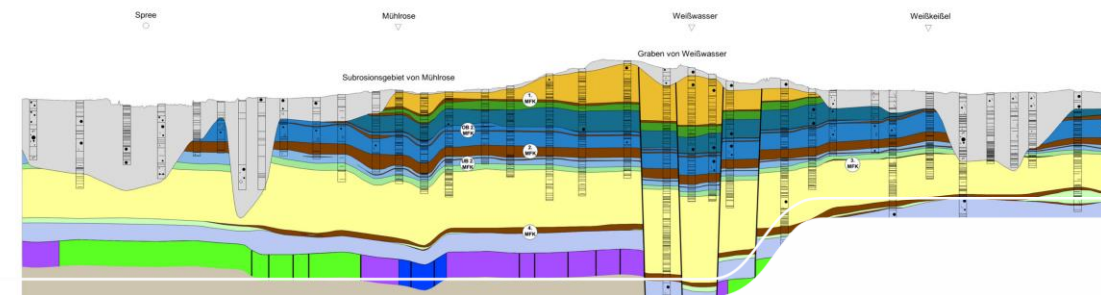
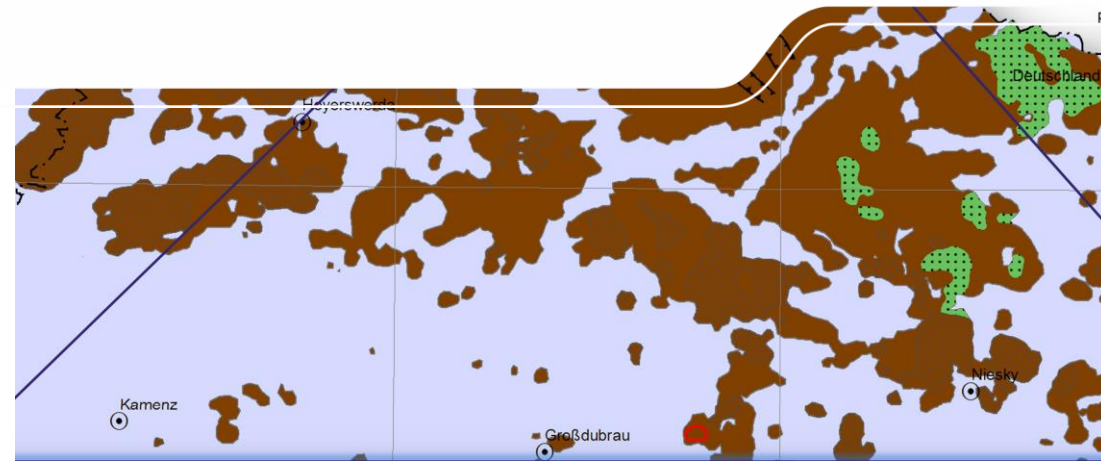


Ansprechpartner:
Dr. Harald Walter
Abteilung Geologie/Referat Geologische Kartierung, Geophysik
Telefon: + 49 3731 294-1219
Telefax: + 49 3731 294-1099
E-Mail: harald.walter@smul.sachsen.de

Herausgeber und Veranstalter:
Sächsisches Landesamt für Umwelt, Landwirtschaft und Geologie
Pillnitzer Platz 3, 01326 Dresden
Telefon: + 49 351 2612-0
Telefax: + 49 351 2612-1099
E-Mail: lfulg@smul.sachsen.de
www.smul.sachsen.de/lfulg

Geokolloquium 2017

in Freiberg



Das Sächsische Landesamt für Umwelt, Landwirtschaft und Geologie lädt ein zum

Geokolloquium 2017

Ort: Sächsisches Landesamt für Umwelt, Landwirtschaft und Geologie
Abteilung Geologie
Halsbrücker Str. 31a (Haus 2, Raum 105)
09599 Freiberg

Das Geokolloquium informiert mit Vorträgen über geowissenschaftliche Arbeiten und Arbeitsergebnisse seine Gäste sowie die Mitarbeiterinnen und Mitarbeiter des Landesamtes für Umwelt, Landwirtschaft und Geologie. Es ist eine wissenschaftliche Diskussionsplattform, auf der Erfahrungen ausgetauscht und Anregungen gegeben werden können.

Norbert Eichkorn
Präsident des Landesamtes
für Umwelt, Landwirtschaft
und Geologie

Dr. Frank Fischer
Abteilungsleiter Geologie

Programm im I. Quartal:

19.01.2017, 15:00 Uhr

Die Neubaustrecke Dresden–Prag – Geologie und Geotechnik

Sabine Kulikov und Dr. Ottomar Krentz (LfULG)

23.02.2017, 15:00 Uhr

Die Lithofazieskarten Tertiär der Lausitz 1 : 50.000 digital

Dr. Jochen Rascher (GeoMontan Freiberg), Dr. Gerda Standke (Freiberg)

16.03.2017, 15:00 Uhr

Das Lausitzer Vulkanfeld – wie Vulkane unsere Landschaft schufen

Dr. Jörg Büchner (Senckenberg Naturhistorische Sammlungen Görlitz)

Moderation: Dr. Harald Walter, Landesamt für Umwelt, Landwirtschaft und Geologie